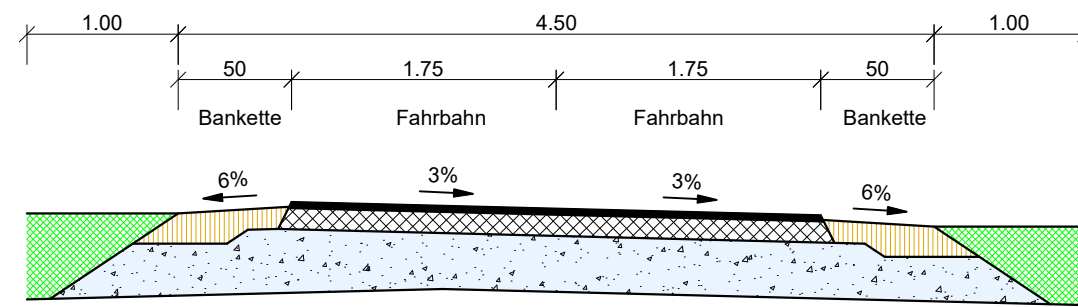


Regelquerschnitt
Fuß- u. Radweg

Regelprofil

Maßstab 1: 50



664

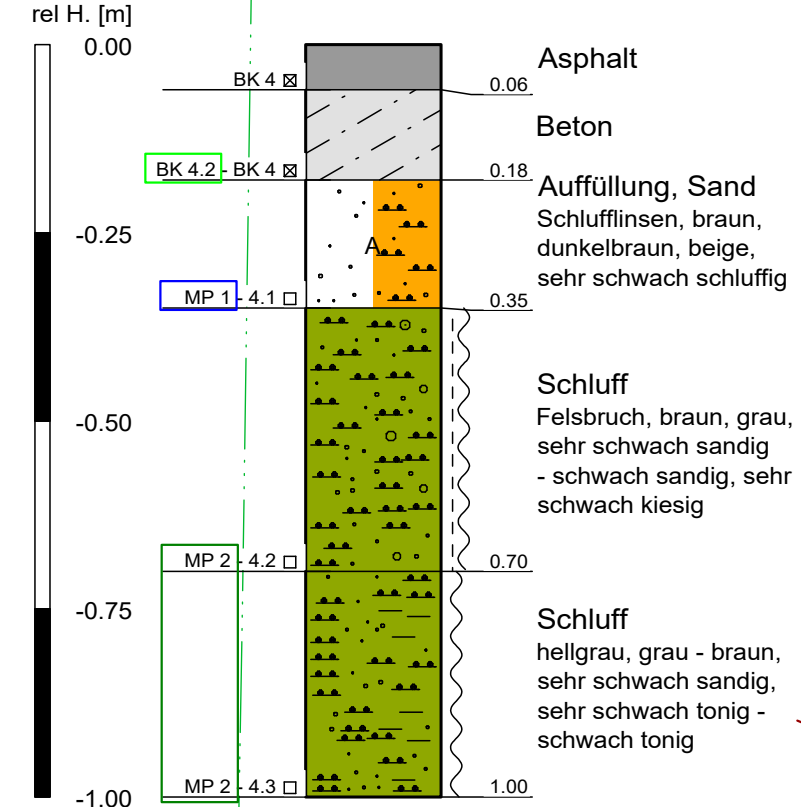
Bruchweg

gepl. Trasse (F+R)

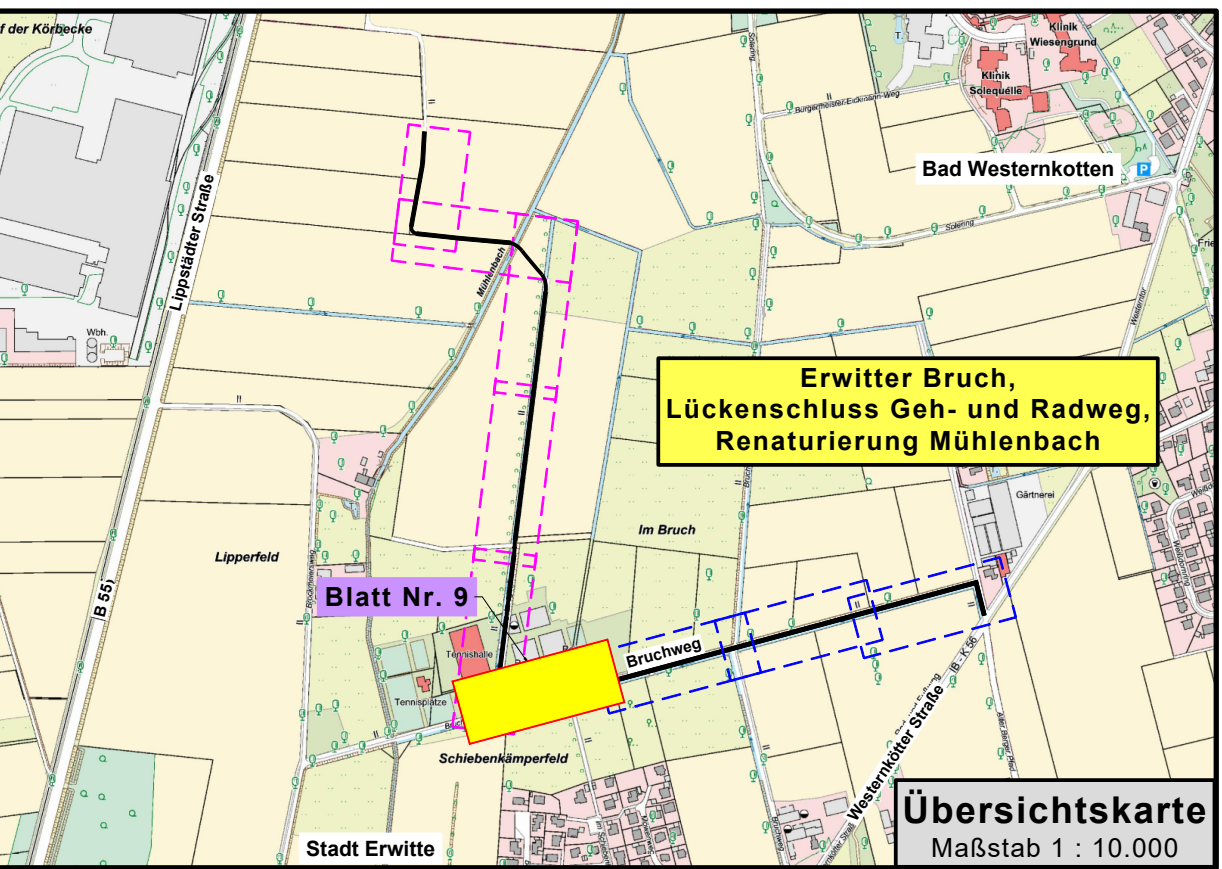


RKB 4

St. 0+089



Anschluss (Bruchweg)



Legende:

- gepl. Geh- u. Radweg (Asphaltfeinbeton)
- gepl. Bankette (Schotter)
- gepl. Gewässer
- vorh./gepl. Höhen

Datum	Gegenstand	Bearb./Zeichn.
1		
2		
3		
4		

Ausführungsplanung

Bauherr:

 **Stadt Erwitte**

Fachdienst 206
Verkehrsplanung, Straßenbau
Am Markt 13
59597 Erwitte

Maßnahme:

**Erwiter Bruch,
Lückenschluss Geh- und Radweg,
Renaturierung Mühlenbach**

Darstellung:

Lageplan
- Stat. 0+000,000 bis 0+190,000 km -

Aktenzeichen:
Er 1.31

Index:

Maßstab:
Lageplan 1: 200
Längen 1:
Höhen 1:

Name:
bearbeitet: Flier
gezeichnet: Klochko
Dateiname: Er 31_LP_Lageplan_A

Datum:
14.04.2026

Blatt:
9

Bearbeitet:
Oelde, im April 2026

Antragstellerin:
Erwitte, den04.2026

- Stadt Erwitte -